

RNaplás Természetjáró, Természetvédő, Kulturális és Szabadidősport Egyesület

✉ 1162 Budapest Viola utca 5.

☎ (70) 536-0004

e-mail: naplas@naplas.hu

honlap: <http://www.naplas.hu>

RKlenczner István

✉ 1162 Budapest Viola utca 5.

☎ (70) 536-0004

e-mail: klenczner.istvan@naplas.hu

honlap: <http://www.naplas.hu>

Naplás 40

3

2017.06.11 

Szilasliget, HÉV megállóhely ☞ Szilas-patak forrásvölgy ☞ Kerepes, Szent-Anna Templom ☞ Bolnoka-erdő ☞ Gödöllő- Isaszeg tórendszer VI-VII. számú tó ☞ Gödöllői Arborétum, főbejárat ☞ Gödöllő-Isaszeg tórendszer VIII. számú tó ☞ Ürgemajori-völgy ☞ Mogyorós-völgy ☞ Nagytarcsa, falumúzeum ☞ Naplás-tó ☞ Cinkotai Tájház

➤ Szilasliget, Varga Söröző (a Szilasliget HÉV megállóhelyénél)

☞ Cinkota Tájház, Budapest, XVI. ker. Batthyány Ilona u. 14

🕒 6:30-9:00 óra 📍 1200 Ft 📏 39,3 km ⚡ 519 m ⌚ 11 óra 🌡 69,3 🌐 C44/9 📶 47,1



Naplás 30

3

2017.06.11 

Szilasliget HÉV állomás ☞ Szilas-patak forrásvölgy ☞ Kerepes, Szent-Anna Templom ☞ Bolnoka-erdő ☞ Ürgemajori-völgy ☞ Mogyorós-völgy ☞ Nagytarcsa, falumúzeum ☞ Naplás-tó ☞ Cinkotai Tájház

➤ Szilasliget, Varga Söröző (a Szilasliget HÉV megállóhelyénél)

☞ Cinkota Tájház, Budapest, XVI. ker. Batthyány Ilona u. 14

🕒 7:00-9:30 óra 📍 1100 Ft 📏 31,3 km ⚡ 391 m ⌚ 9 óra 🌡 54,8 🌐 C35/8 📶 37,2



Naplás 20

3

2017.06.11 








Szilasliget HÉV állomás ☞ Szilas-patak forrásvölgy ☞ Kerepes, Szent-Anna Templom ☞ Bolnoka-erdő ☞ Mogyorós-völgy ☞ Nagytarcsa, falumúzeum ☞ Naplás-tó ☞ Cinkotai Tájház


➤ Szilasliget, Varga Söröző (a Szilasliget HÉV megállóhelyénél)









☞ Cinkota Tájház, Budapest, XVI. ker. Batthyány Ilona u. 14

🕒 8:00-9:30 óra 📍 1100 Ft 📏 21,6 km ⚡ 244 m ⌚ 7 óra 🌡 37,3 🌐 D24/5,5 📶 25,3



Cinkotai Tájház  Szilas-patak  Naplás-tó  Cinkotai parkerdő, Tanösvény  M0-as autópálya híd  Szilas-patak  Naplás-tó  Cinkotai Tájház

➤  Cinkota Tájház, Budapest, XVI. ker. Batthyány Ilona u. 14

 10:00-15:00 óra  800 Ft  10,4 km  36 m  4 óra  16,3  E10/4  10,9



Minden távhoz:

Figyelem! A cél helyszíne változott: Cinkota Tájház, Budapest, XVI. ker. Batthyány Ilona u. 14.!

Parkolni Cinkotán a Tájház környező utcáiban lehet. A legkisebb táv rajtja 10:00-kor nyit! Az ellenőrző pontok legkorábban 6 km/órás sebességgel nyitnak!

Csomagszállítás díja: 300 Ft.

A nevezési díjból 100 Ft kedvezmény: MTSZ, MSTSZ, TTT, Magyar Turista Kártya. Csoportos 15 fő felett 300 Ft. Előnevezésnél (június 10-én 12 óráig) 300 Ft kedvezmény. A kedvezmények nem összevonhatók.

A túrara nevezettek díjmentesen tekinthetik meg Gödöllőn az Arborétumot (a 40-es táv érinti) és Nagytarcsán a Falumúzeumot (40, 30, 20 km-es távok). A Szilasligetről rajtolók érintik a Szilas-patak forráslápját és a Küdői-hegy lábánál található egykori forrást is. Környezetbarát túra, ezért kérünk, hogy bögrét vagy poharat hozzatok Magatokkal!

Térkép: Gödöllői-dombság turistatérképe.

A **Budapest Kupa** része.